




Geobasisdaten: © Bayerische Vermessungsverwaltung (www.geodaten.bayern.de) 2018

- Verwaltungsgrenzen**
-  Gemeindegrenze
 - Vorl. EG Sonderprogr. "Höfebonus"**
 -  Vorläufiges Erschließungsgebiet
 -  Gebäudeanschlüsse (22 St.)

Bearbeitet von:
Thomas Feigl
28.11.2018

ohne Maßstab



Breitbandversorgung Stadt Roding
Auswahlverfahren Bekanntmachung | Detailplan

Dateiname:
RODING03
Version: Typ: Höfebonus



IK-T Manstorfer und Hecht
Margaretenstraße 15
93047 Regensburg