




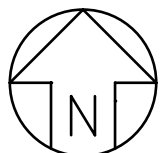
Zeichenerklärung:

-  Grenze der Ortsabrundung
-  verbleibende Fläche des Landschaftsschutzgebiets Oberer Bayerischer Wald
-  Fläche der Herausnahme aus dem Landschaftsschutzgebiet Oberer Bayerischer Wald

Kartengrundlage:
 Digitale Katasterkarte des Amts für
 Digitalisierung, Breitband und
 Vermessung Cham vom 16.11.2020

ENTWURF

Anlage 2
Lageplan M. 1 : 2500
zur
Ortsabrundungssatzung
Zimmering
in der Fassung vom 25.03.2021



Stadt Roding,

Alexandra Riedl
 Erste Bürgermeisterin